

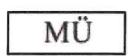


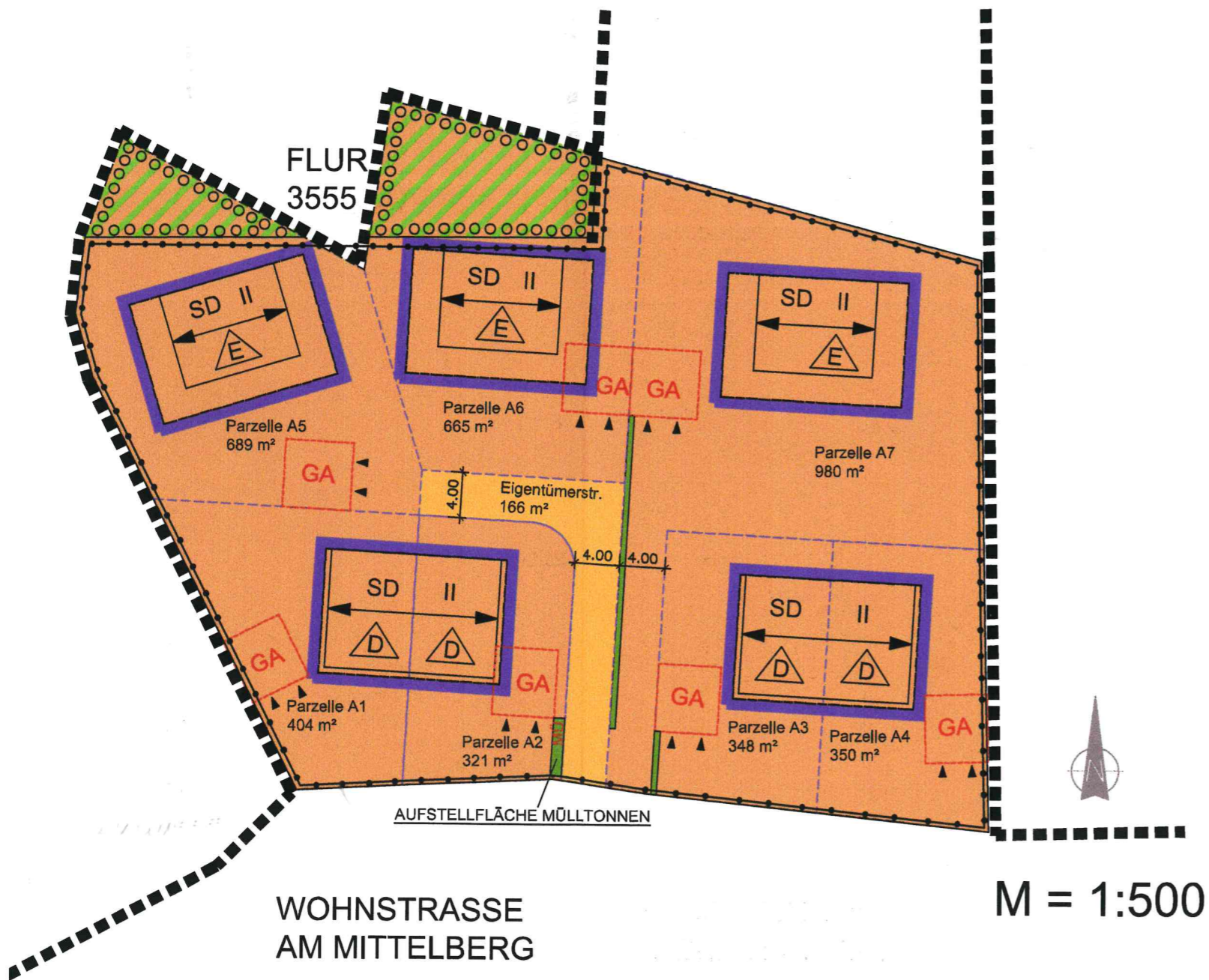


-  Grenze des von der vereinfachten Veränderung betroffenen Bereiches
-  Naturschutzrechtliche Ausgleichsfläche innerhalb des Plangebietes
-  Müllplatz (Aufstellfläche für Mülltonnen bei Abholung)

2. HINWEISE DURCH PLANZEICHEN FÜR BEBAUUNG

-  Bebauungsvorschlag
-  vorgeschlagene Grundstücksgrenze
- GA Garage
- CA Carport
- P Parkplatz



VEREINFACHTE ÄNDERUNG DES  
BEBAUUNGSPLANES  
„HARDTGRABEN-MITTELBERG“  
MIT INTEGRIERTER GRÜNORDNUNG

ÄNDERUNG DER FASSUNG VOM 18.07.1984,  
MIT DEN ÄNDERUNGEN VOM 07.02.1985 UND 15.01.1986

FLURNUMMER 3555  
GEMARKUNG TEGERNHEIM

Gemeinde Tegernheim  
Ringstraße 47  
93105 Tegernheim

Eingereicht am 12.01.2006

Ergänzt am 06.04.2006

Architekturbüro  
Roland Käufel



Tel.: 09498-905820  
e-mail: roland@kaeufel.de

Pfarrerhöhe 9  
93180 Deuerling